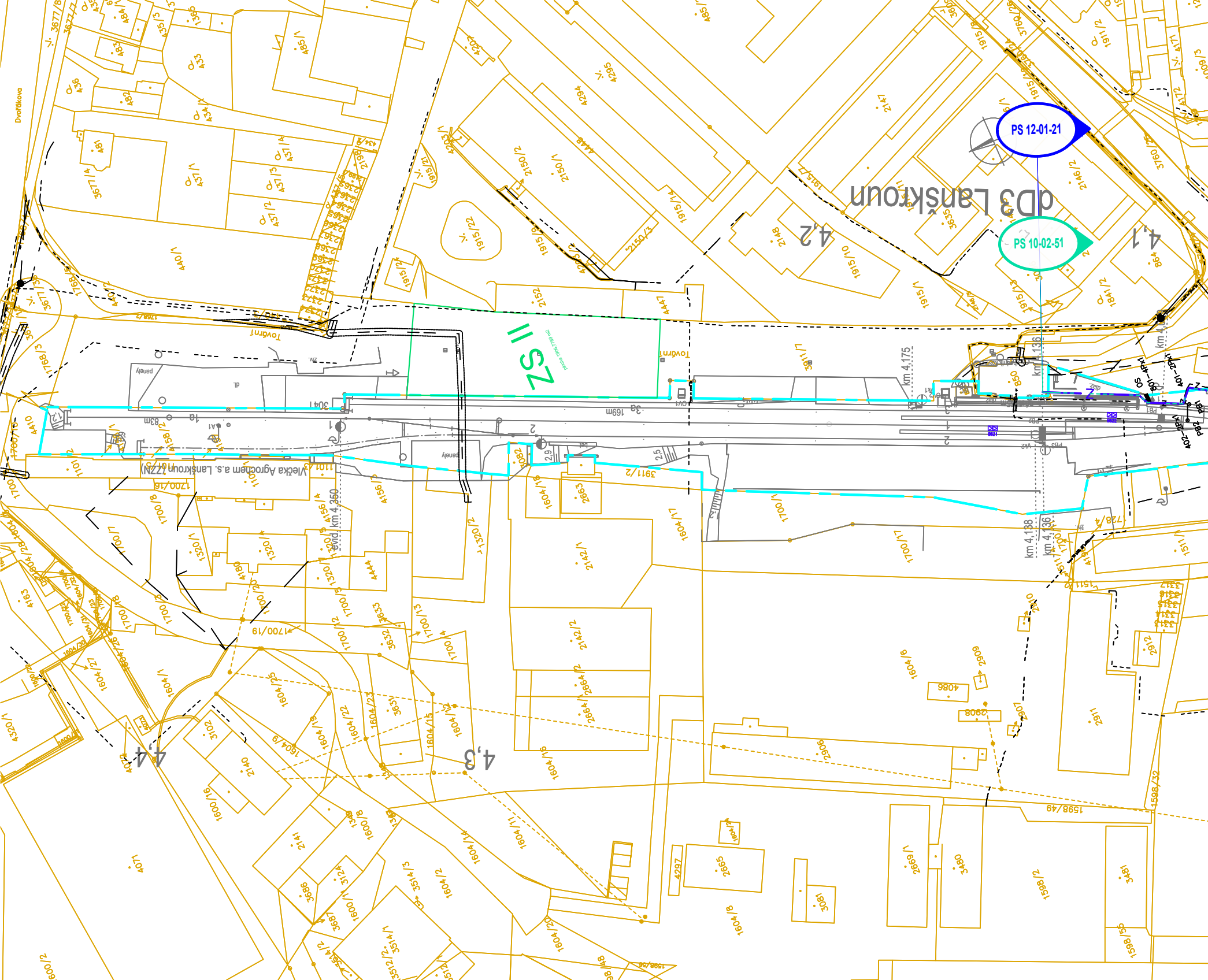
PS 12-01-21
PS 10-02-51
dD3 Lanškroun
ZS II
Vlečka Agrochem a.s. Lanškroun (ZZN)
Tovární
Dvořákova
km 4,175
km 4,350
km 4,138
km 4,136
4,1
4,2
4,3
4,4
169m
83m
3a
1a

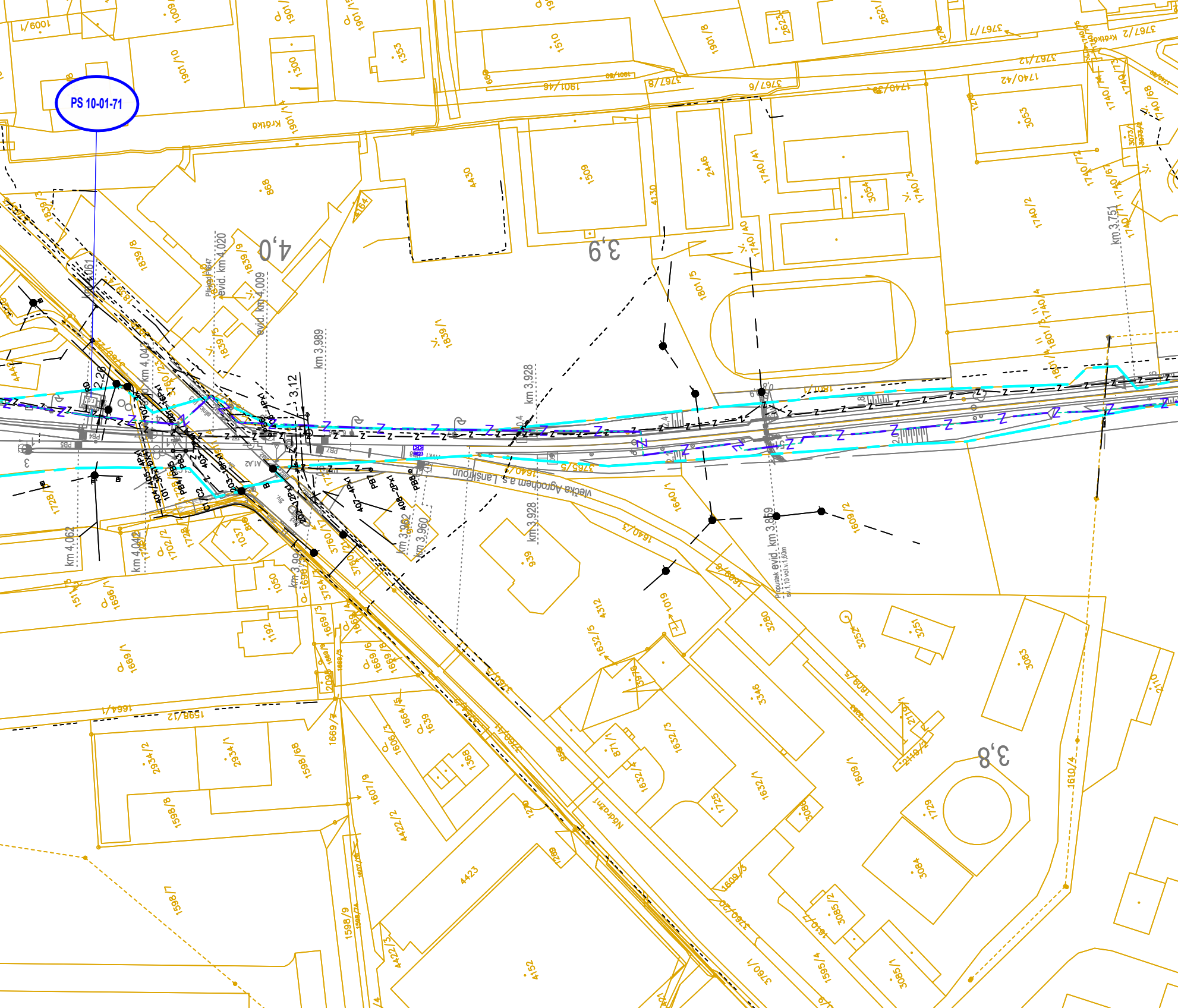
PS 10-01-71
4,0
3,9
3,8
Krátká
Nádražní
Vlečka Agrochem a.s. Lanškroun
evid. km 4,020
evid. km 4,009
km 3,989
km 3,928
km 3,962
km 3,960
km 3,994
km 4,042
km 4,062
km 4,04
km 3,751
Propustek evid. km 3,859
3,12
2,26
1009/1
1901/10
1300
1353
1510
1901/8
2623
2621
3767/7
3767/2
3767/12
3767/8
3767/6
1901/46
1740/38
1740/42
3053
1740/14
1740/13
1740/6
1740/12
1740/2
1740/4
1740/1
1740/3
1740/40
1740/41
868
4430
1509
2446
4130
3054
1801/5
1801/1
1839/3
1839/8
1839/9
1839/5
1839/1
1639/2
4164
1640/1
1640/3
1609/2
1609/5
1609/6
1609/1
939
4312
1632/5
1632/3
1632/4
1632/1
1019
3280
3251
3252
3083
3346
2110
2110/2
871
1725
3086
1729
3084
3085/2
3085/1
1595/4
1610/4
3760/1
4423
4152
4422/2
4422/3
1607/9
1598/9
1598/7
1598/8
1598/12
1598/68
2934/2
2934/1
1664/1
1669/1
1669/3
1669/6
1669/7
1669/8
1639
1638
1606/3
1664/5
1368
1192
1050
1037
1696/1
1511/3
1728/4
1728/2
1702/2
3754
3760
3765/5
4441
2095

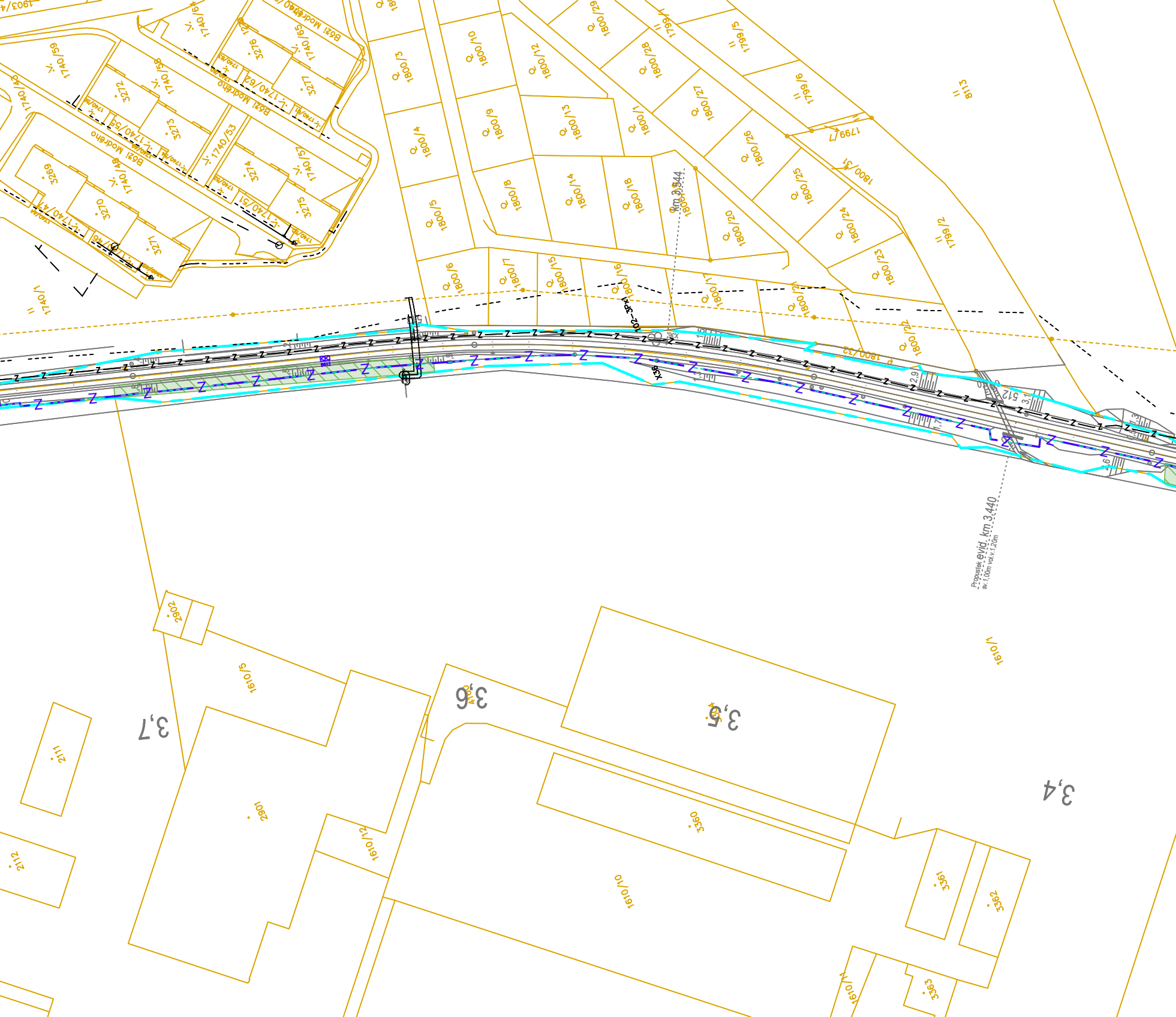
Bří Modrého
1740/5
1740/6
1740/7
1740/48
1740/51
1740/53
1740/58
1740/59
1740/62
1740/1
3269
3270
3271
3272
3273
3274
3275
3276
3277
1800/3
1800/4
1800/5
1800/6
1800/7
1800/8
1800/9
1800/10
1800/12
1800/13
1800/14
1800/15
1800/16
1800/18
1800/20
1800/22
1800/23
1800/24
1800/25
1800/26
1800/27
1800/28
1800/29
1800/31
1800/32
1799/2
1799/5
1799/6
1799/7
8113
km 3,544
Propustek evid. km 3,440
sv.1,00m vol.v.1,20m
2902
2901
2111
2112
1610/1
1610/2
1610/5
1610/10
3360
3361
3362
3363
3,7
3,6
3,5
3,4

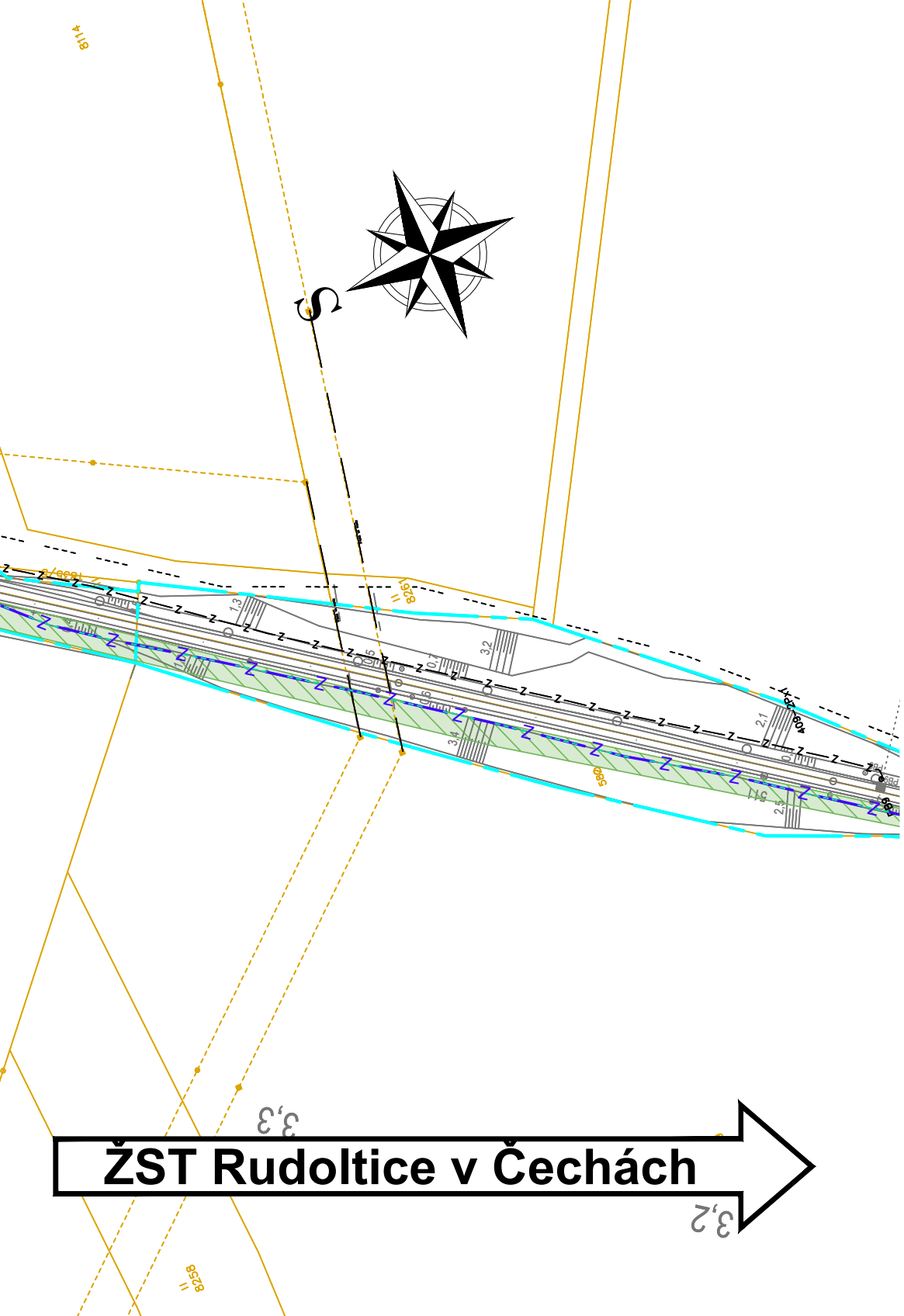
8114
8261
1655/6
1,3
3,2
0,5
0,7
0,6
2,1
3,4
2,5
0,8
580
511
409-2Px1
PB9
689
8258
3,3
3,2
ŽST Rudoltice v Čechách

LEGENDA ČAR:

katastr a koleje :

- ▬ ▪ ▬ hranice katastrálního území
- ▬ ▪ ▬ hranice pozemků Českých Drah
- ▬ ▪ ▬ hranice pozemků Správy Železnic
- ▬ ▪ ▬ zařízení staveniště
- ▬ ▪ ▬ dočasný zábor
- ▬ ▪ ▬ trvalý zábor
- ▬▬▬ nová kolej
- ▬ ▬ ▬ směrová a výšková úprava koleje
- ▬▬▬ výhledový stav navazujícího úseku

tipy použitých čar:

- — — — — — vodovod pitná voda
- — — — — — vodovod užitková voda
- — — — — — vodovod obecně
- — — — — — kanalizace dešťová
- — — — — — kanalizace splašková
- — — — — — kanalizace stoka
- — — — — — plynovod NTL
- — — — — — plynovod STL
- — — — — — plynovod VTL
- — — — — ropovod
- .... Mikrovlnné (MW) spoje
- ——— ——— nadzemní vedení NN
- ——— ——— nadzemní vedení VN
- ——— ——— nadzemní vedení VVN
- - - - - - - - podzemní vedení NN
- - - - - - - - podzemní vedení VN
- - - - - - - - podzemní vedení VVN
- - - - - - - - sdělovací vedení
- — Z — Z — Z — zabezpečovací vedení

LEGENDA BAREV:

barvy čar:

- ▬ katastrální mapa
- ▬ zaměření stávajícího stavu
- ▬ zaměření stávajících sítí
- ▬ zabezpečovací vedení
- ▬ sdělovací vedení
- ▬ silnoproudá technologie
- ▬ železniční svršek a spodek
- ▬ sanace svahů, gabionové zdi
- ▬ trativody, vsakovací objekty
- ▬ nástupiště
- ▬ železniční přejezdy
- ▬ železniční mosty, propustky
- ▬ silniční mosty, propustky
- ▬ zdi, lávky, krakorce
- ▬ mimodrážní sdělovací vedení
- ▬ mimodrážní silnoproudé vedení
- ▬ kanalizace splašková
- ▬ kanalizace dešťová
- ▬ vodovody
- ▬ plynovody
- ▬ pozemní komunikace
- ▬ kabelovody
- ▬ protihluková opatření
- ▬ pozemní objekty
- ▬ zastřešení a přístřešky
- ▬ demontáže a demolice
- ▬ drobná architektura a oplocení
- ▬ trakce
- ▬ ohřev výměn, EPZ
- ▬ rozvody VN, NN, osvětlení
- ▬ ukolejnění, uzemnění
- ▬ nová výsadba, zeleň
- ▬ zařízení staveniště
- ▬ travalé zábory, výkupy pozemků
- ▬ dočasné zábory do 1roku
- ▬ věcná břemena
- ▬ navazující a výhledový stav

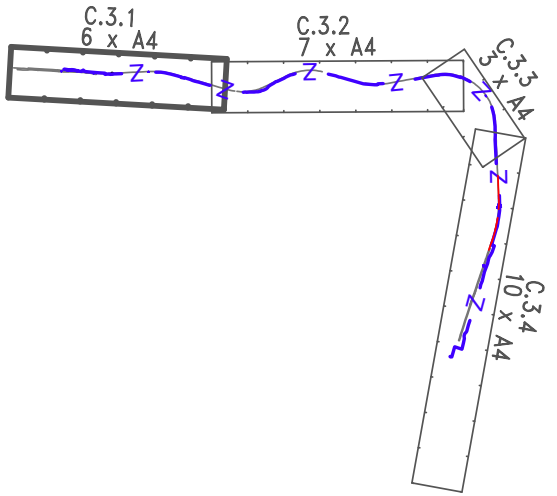
C.3.1
6 x A4
C.3.2
7 x A4
C.3.3
3 x A4
C.3.4
10 x A4

EVROPSKÁ UNIE
Evropské strukturální a investiční fondy
Operační program Doprava

Ministerstvo dopravy
Státní fond dopravní infrastruktury

Orientační schéma:

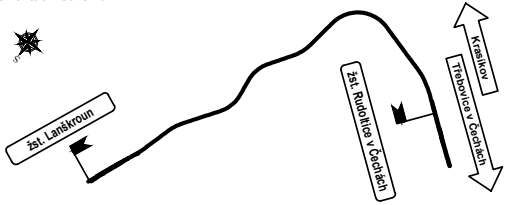
žst. Lanškroun
žst. Rudoltice v Čechách
Krasíkov
Třebovice v Čechách

Razítko oprávněné osoby:

Podpis: Datum:

Revize:	Datum:	Popis:	Kontroloval:
000	18.04.2023	Čistopis dokumentace	Ing. Emil Špaček

Stavebník/Investor:	**Správa železnic, státní organizace**
Adresa:	Dlážděná 1003/7, 110 00 Praha 1
Zástupce investora:	Stavební správa východ
Adresa:	Nerudova 773/1, 779 00 Olomouc

SPRÁVA ŽELEZNIC

Zhotovitel stavby:	**SAGASTA s.r.o.**
Adresa:	Novodvorská 1010/14, 142 00, Praha 4 - Lhotka
Kontakt:	T: +420 261 344 100 E: info@sagasta.cz
Zhotovitel objektu:	**SAGASTA s.r.o.**
Adresa:	Novodvorská 1010/14, 142 00, Praha 4 - Lhotka
Kontakt:	T: +420 261 344 100 E: info@sagasta.cz

Hlavní projektant (HIP):	Specialista:	Odpovědný projektant:	Zpracovatel:
Ing. Emil Špaček	Ing. Marek Guspan	Ing. Stanislav Rýznar	Bc. Peter Čapek

Název stavby/akce:

Implementace ETCS Regional Rudoltice v Čechách - Lanškroun

Označení (S-kód): S 622 100 190
Označení zhotovitele: 122 113

Název části: Zásady organizace výstavby
Označení části: B.8

Název objektu/dílčí části: **Zásady organizace výstavby**
Označení objektu/komplexu:

Název přílohy: Situace stavby
Číslo přílohy: **2** **101**
Název dílčí části přílohy: Výkres č. 1 - od km 4,400 do km 3,200
Paré:

Kraj:	Katastrální území:	TUDU:
Pardubický	743500, 689025, 678929	192102 1921B1

Stupeň dokumentace:	Datum zpracování:	Formáty:	Měřítko:
DUSP	04/2023	...	...

S-kód:	Stupeň dokumentace:	Část:	Objekt:	Podobjekt:	Příloha:	Revize:
S 6 2 2 1 0 0 1 9 0	_ D U S P	_ B 8 X X X	_ X X X X X X X X	_ X X	_ X _ X X X	_ 0 0 0

DOKUMENTACI LZE UŽÍVAT POUZE VE SMYSLU PŘÍSLUŠNÉ SMLOUVY O DÍLO. VÝKRES, ČI JEHO ČÁST, MŮŽE BÝT KOPÍROVÁN NEBO JINÝM ZPŮSOBEM ROZŠIŘOVÁN POUZE PO PŘEDCHOZÍM SOUHLASU SAGASTA, s.r.o.